
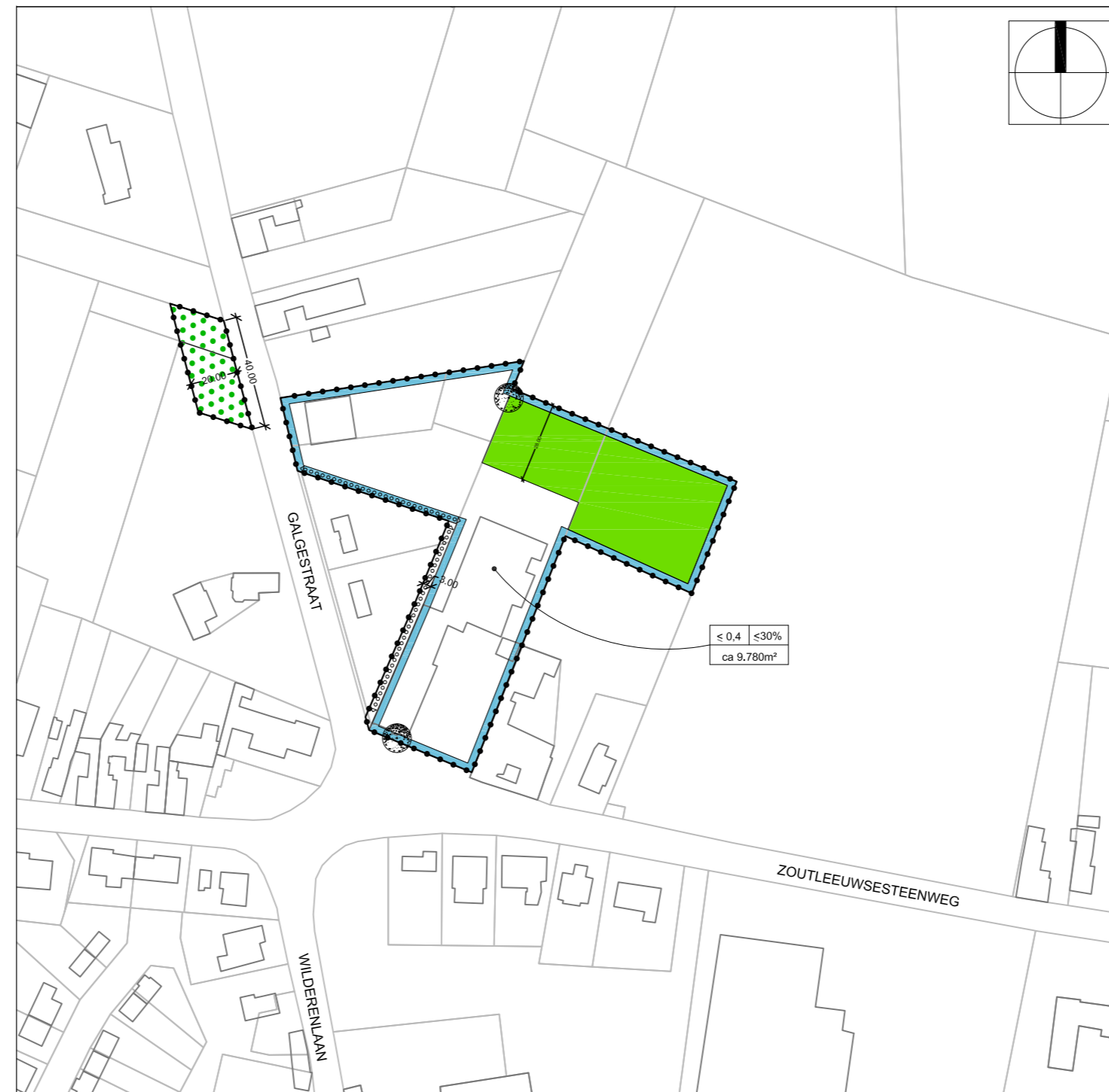


feitelijke toestand






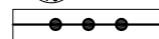
-  plat dak x-verdiepingen
-  schuin dak x-verdiepingen
-  oud ongezond onverbeterbaar gebouw
-  oud ongezond verbeterbaar gebouw
-  oud gebouw met lichte gebreken
-  oud gebouw in goede toestand
-  recent gerenoveerd gebouw
-  waardevolle boom
-  waardevol pand
-  rup grens

juridische toestand

-  beschermd monument



grafisch plan

-  zone voor gemeenschapsvoorzieningen
 -  onbebouwbare zone voor open ruimte en tuinen
 -  open zone voor parkeren
 -  (openbare) erfdienstbaarheid van doorgang voor langzaam verkeer
 -  waardevolle boom
 -  rup grens
- | | |
|-----|-----|
| V/T | B/T |
| T | |
- V/T = maximale vloerindex
B/T = maximale bebouwingsindex
T = terreinoppervlakte

op basis van het GRB, herziening 2008

PLAN

provincie	limburg	
gemeente	sint-truiden	
project	RUP school wilderen	
plan	feitelijke en juridische toestand grafisch plan - ontwerp	
	in zijn ontwerpversie gezien en voorlopig vastgesteld door de gemeenteraad van	
	de secretaris	de voorzitter
	het college van burgemeester en schepenen bevestigt dat onderhavig plan in zijn ontwerpversie ter inzage van het publiek op het gemeentehuis werd neergelegd van tot	
	de secretaris	de burgemeester
	gezien en definitief vastgesteld door de gemeenteraad van	
	de secretaris	de voorzitter
ontwerpers	OMGEVING cvba uitbreidingstraat 390 2600 berchem-antwerpen t 03 448 22 72 www.omgeving.be f 03 440 13 93	
	guy vloebergh ruimtelijk planner	jan baelus ruimtelijk planner
verantwoordelijk ambtenaar	rob timmermans stadsarchitect, gemeentelijk stedenbouwkundig ambtenaar	
filenummer	08177_06_PL_001-k01	
datum	september 2009	
schaal	1/2000	