










schematisch grafisch plan - definitief ontwerp

stad sint-truiden - RUP kasteeldomein nieuwenhoven - kaart 10

-  zone voor educatief waardevol kasteel
-  parkgebied
-  natuurgebied
-  open zone voor parkeren
-  hoofdontsluiting
-  (openbare) erfdienstbaarheid van door-
gang voor langzaam verkeer
-  waardevolle boom
-  RUP grens
-  perimeter voor occasionele overloopparking

