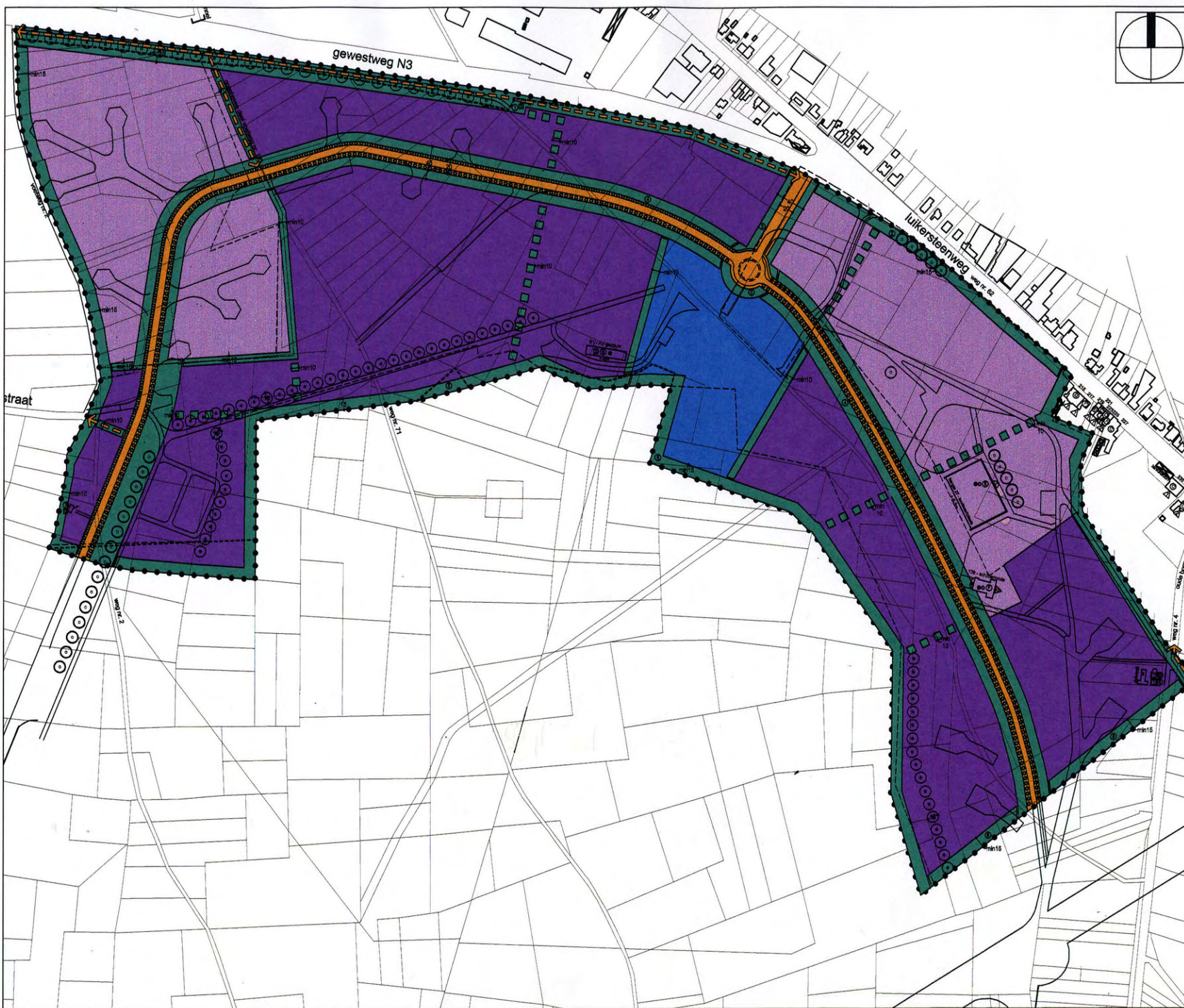


**afbakening en bestemmingszones
gemeentelijk R.U.P. 'bedrijventerrein
domein van brustem'**


kaart 22





zones voor bedrijvigheid art.4

 zone voor regionale bedrijven met gemengd karakter art.4.2


 zone voor lokale bedrijven art.4.3


 zone voor faciliteiten en gemeenschappelijke diensten art.5


 buffergebied art.6


 indicatieve groene dwarsas art.6

openbaar domein art.7

 rondweg en toegangsweg art.7.1

 te bebomen groene bermen art.7.1

 fietsassen art.7.3

 waardevolle boom / bomengroep

 bomengroep zuidelijke rand art.4

opdrachtgever:
sint-truiden

kaartnummer R386-54

januari 2002 schaal: 1/5.000